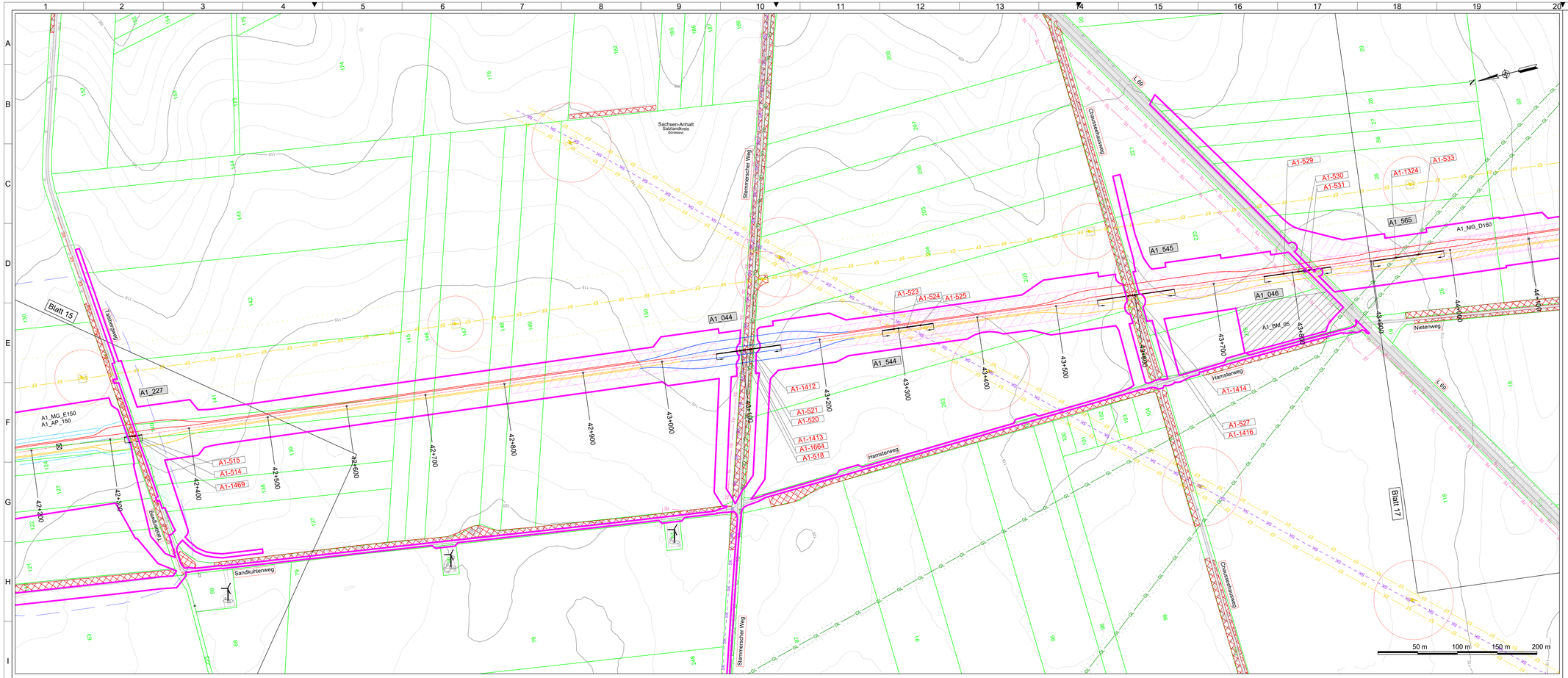

Legende

Planung

- Schutzrohr VS
- Schutzrohr VSa
- Arbeitsstreifen
- Trassenachse
- Bodenmanagement-Flächen
- Dauerhafte Zufahrt Stationen
- Schutzrohr Auslegeflächen
- Umverlegung Fremdleitung
- Querung
- Kabelübergangsstation (KÜS)
- Kabelabschnittsstation (KAS)
- A1_MG_D010 Standort Muffengrube
- A1_AP_020 Abtrommelplatz
- A1_GBE_02 Gemeinsame Baustelleneinrichtungsfläche
- A1_132 Kreuzungsnummer
- A1_028 Querungsnummer
- Trassenmarkierung
- 30+000 Trassenstationierung (km + m)
- LWL-Muffenauskreuzung
- Oberflurschrank

Grundwasserhaltung

- E-A1-32.1 Einleitstelle am Gewässer / Startpunkt des Einleitbereichs bei fährliger Versickerung
  E - Einleitung, A1 - Abschnitt 32.1 - Nummer der Einleitung
- Absenkreichweite (Begrenzungslinie mit Absenkung: s = 0.2 m)
- Entwässerungselemente Fläche zur Wasserableitung

Bestand

Topografie

- Straßen- Wegkante
- Schiene
- Zaun
- 605 Höhenlinien [m ü. NHN] Scale: 1 : 1k
- Gebäude
- Böschungen
- Fließgewässer
- Standgewässer
- Wald / hoher Grünanteil
- Bäume
- B 92 Straßenbeschriftung
- Standort Windkraftanlage
- Straßen
- Bebauungsplane rechtskräftig
- Freileitungsmast mit Schutzstreifen
- Hochsitz
- Mast

Fremdleitungen

Darstellung bis ca. 200 m Entfernung zur Trasse

- TW Trinkwasserleitung
- AW Abwasserleitung
- DR Drainage
- FW Fernwärmeleitung
- GL Gasleitung
- RS Rohstoffpipeline
- EE Energieversorgungserdleitung
- EF Energieversorgungsfreileitung
- TE Telekommunikationserdleitung
- TF Telekommunikationsfreileitung
- RF Richtfunkstrecke
- SK Steuerkabel

Schutzgebiete

- FFH-Gebiet
- geschützte Biotope
- Naturdenkmal
- Naturschutzgebiete
- Naturschutzgebiete in Planung
- festgesetztes Überschwemmungsgebiet
- Vogelschutzgebiet (SPA)
- Wasserschutzgebiet Zone 1
- Wasserschutzgebiet Zone 2
- Wasserschutzgebiet Zone 3
- Wasserschutzgebiet Zone 3 in Planung
- Vorranggebiete Rohstoffe
- Bergbaueinrichtungsfläche
- Gewässerrandstreifen

Kataster

- Bundesland
- Landkreis
- Stadt/Gemeinde
- Gemarkung
- Flurstück
- Flurbereinigung
- 127 Flurstücksnummer

Fremdleitungsschutzstreifen

- Trinkwasserleitung
- Abwasserleitung
- Gasleitung
- Rohstoffpipeline
- Energieversorgungserdleitung
- Energieversorgungsfreileitung
- Telekommunikationserdleitung
- Telekommunikationsfreileitung
- Richtfunkstrecke
- Steuerkabel

PLANÄNDERUNG II

- Änderung / Ergänzung von Flächenobjekten (Strichstärke objektabhängig)
- Änderung / Ergänzung von Linienobjekten (Typ, Strichstärke objektabhängig)
- Text Änderung oder Ergänzung von Texten oder Zahlen

Datenquellen: siehe Unterlage Teil M.

Das Vorhaben Nr. 5 im SuedOstLink ist von der Europäischen Union gefördert; sie haftet nicht für die Inhalte.

Kofinanziert von der Fazilität "Connecting Europe" der Europäischen Union

50hertz | Elia Group

SuedOstLink
- BBPlG Vorhaben Nr. 5 und 5a -
Abschnitt A1
Sachsen-Anhalt Nord
Unterlage gemäß § 76 Abs. 3 VwVfG

TGSU SUEDOSTLINK Baustellenmanagement

Version	Datum	Inhalt / Art der Änderung	Erstellt	Geprüft
02	10.04.2026	PLANÄNDERUNG II	InGe BM SOL	
01	30.09.2024	DECKBLATT I	InGe BM SOL	
00	31.07.2023	Erstellung der Unterlagen gem. §21 NABEG	ARGE SOL TN	DHE

Anlage C2.3.2.16
Lageplan
Sektion 16
PLANÄNDERUNG II

Vorhabenträger:

50hertz | Elia Group
50Hertz Transmission GmbH
Heidestraße 2
10557 Berlin

BNetzA:

Festgestellt nach § 24 NABEG

Bonn, den

ZUGEHÖRIGE PLANUNGSUNTERLAGEN

Zugehörige Regelzeichnungen Arbeitsstreifen

- C2.2.1.1 Regelplan Regelquerschnitt - Schutzstreifen
- C2.2.1.3 Regelplan Offene Querung Straße
- C2.2.1.4 Regelplan Geschlossene Querung
- C2.2.1.7 Regelplan Kleinbohrtechnik
- C2.2.1.28 Regelplan Tieferlegung erdverlegte Energieversorgungsleitung
- D3.16 Rechtserwerbsplan Sektion 16
- C2.3.3.16 Wegekonzept Lageplan

Systemskizze

Draufsicht Regelarbeitsstreifen

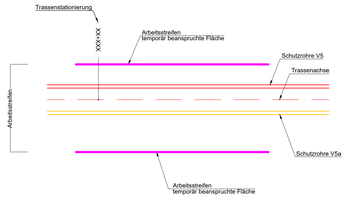

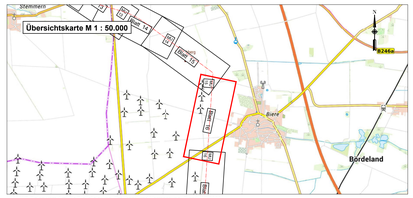

ALKIS-Daten vom Amt für Digitalisierung, Breitband und Vermessung, Stand: 07.2023
Vermessung vom: 02.2020

Fremdleitungen sind nachrichtlich dargestellt. Es besteht keine Gewähr auf Lage und Vollständigkeit.

Koordinatensystem: ETRS89 / UTM Zone 32N, EPSG 4647

Auftragnehmer / Planersteller:

SUEDOSTLINK Baustellenmanagement
Ingenieurgemeinschaft Baustellenmanagement SuedOstLink (InGe BM SOL)
Rosa-Luxemburg-Str. 16,
18055 Rostock

Blattgröße: 1189x594	Maßstab: 1:2.000
Gezeichnet: MSI	Status: F
Bearbeitet: SUN	Stand: 10.04.2026
Geprüft: TGU	Blatt-Nr.: 16

SOL_ARG_A1_21C23_TP2_2016_LAGEPLAENE-M-1-2000_02_F